

Conveni de col·laboració amb

Associació Geoparc

Conca de Tremp – Montsec



Títol de l'actuació

Transformació en la digitalització del
Geoparc mundial UNESCO Orígens 2022

Període de vigència del conveni

Data d'inici: 01/01/22

Data final: 31/12/24

ÍNDEX

Geoparc Orígens, destinació cicloturística.....	2
Creació de la marca de la destinació cicloturística.....	2
Desenvolupament de noves rutes BTT	3
Impulsar la venda online de productes locals mitjançant plataforma de comercialització.....	4
Vídeos promocionals de la gastronomia local per impulsar la venda online de productes locals mitjançant una plataforma de comercialització.....	4
Traducció a l'anglès de la web d'Al Teu Gust, Aliments del Pallars.....	5
Identificació i cartografia dels valors del paisatge i definició de directrius de sostenibilitat a escala local	6
Visors online, assessorament, suport i formació en eines digitals	6
Creació de dos visors online.....	6
Assessorament, suport i formació en la implementació d'eines digitals per la gestió i promoció del Geoparc	8
Lloguer d'espais i assessorament tècnic del Consell Comarcal del Pallars Jussà	9
Coordinació de grups de treball i participació ciutadana	10
Comunicació	11
VII Jornades Obertes del Fòrum espanyols de Geoparcs	12
Inauguració de la nova oficina tècnica del Geoparc Orígens.....	15
Publicitat	19
Justificació econòmica	32

Aquesta Memòria recull les activitats i accions que l'Associació Geoparc Conca de Tremp Montsec ha dut a terme durant l'any 2022 que deriven del Pla d'Acció del Geoparc 2022 i que alhora estan recollides al seu Pla Director 2021-2025 en relació a l'ajut directe anomenat "Conveni per a la transformació en la digitalització del Geoparc. Anualitat 2022", amb resolució d'atorgament del consell rector del Patronat de promoció econòmica 9/2022, de 20 d'octubre de 2022 i expedient: 2022/16.

Les accions d'aquesta memòria han estat finançades pel Patronat de Promoció Econòmica de la Diputació de Lleida i per fons propis de l'Associació Geoparc Conca de Tremp – Montsec, òrgan de gestió del Geoparc mundial de la UNESCO Orígens.

Geoparc Orígens, destinació cicloturística

Amb l'objectiu que a curt termini el Geoparc sigui una destinació de bicicleta sostenible, digitalitzada i competitiva, basada en rutes de BTT trail, d'enduro, gravel i llarg recorregut de bicicleta de carretera que lligui els principals ports de muntanya del territori, durant el 2022 s'ha treballat en el desenvolupament de les accions recomanades per l'estudi "Estratègia digital per impulsar la BTT al Geoparc Orígens" realitzat al 2021. En concret s'han abordat dos accions:

Creació de la marca de la destinació cicloturística

D'una banda s'ha creat la marca de destinació cicloturística vinculada al Geoparc Orígens, consistent en la definició del nom de la destinació de la marca, el disseny del logotip, la imatge corporativa i el manual per a les seves aplicacions. Aquesta marca inclou les diferents modalitats de bicicleta.

Maria Domingo ha estat la dissenyadora contractada per realitzar aquesta tasca amb un cost total de 2.299,00 €. El "Manual d'identitat de la marca" es poden consultar a la carpeta compartida.

La metodologia usada ha estat una primera fase d'identificació i recopilació de material amb els conceptes que ja s'han treballat al territori. I posteriorment un procés participatiu a través d'enquestes amb preguntes obertes a tota la població per ajudar a definir el concepte i la filosofia de la nova marca.

El resultat ha estat la recopilació de 75 enquestes que van concloure amb la identificació de conceptes clau i propostes de nom. A partir d'aquí es va escollir un nom seguint un procés participatiu més reduït i es va anar treballant amb la imatge que també va ser presentada als agents clau del territori en relació al cicloturisme.



Les tasques realitzades pel personal del Geoparc han estat les de contractació d'una dissenyadora, revisió i acceptació de les propostes, convocar i coordinar un total de 7 reunions amb la dissenyadora i 2 tècniques de turisme del Consell Comarcal del Pallars Jussà, tècnic d'esports de l'Ajuntament de la Pobla de Segur. A més, es va constituir un grup de treball públic-privat específic per desenvolupar aquesta acció constituït per representants de les associacions ciclistes Lo Podall, Trenkabikers, del centre BTT Pallars Jussà, UC Trepç, Sprint Ciclo Club Pobla, 2 empresaris, 1 esportista. Es van combinar

reunions virtuals i presencials, les presencials van tenir lloc a l'Epícentre de Trepmp, pel que no van generar despeses de desplaçament.

Aquesta acció ha suposat una càrrega de treball equivalent al 9 % del cost total de personal.

Desenvolupament de noves rutes BTT

Paral·lelament també s'han projectat rutes de BTT, fonamentalment d'enduro, al municipi de la Pobla de Segur i municipis veïns, que més tard es digitalitzaran i publicaran en web i altres aplicacions específiques. La intenció és crear un model que es pugui replicar en altres municipis que hi estiguin interessats, tant per les modalitats d'enduro com de carretera i altres, per tal de completar l'oferta ciclista de la destinació Geoparc.

Per dur a terme aquesta acció s'ha contractat l'empresa Pro Riders Development, una empresa de destacat prestigi en l'àmbit de la BTT, que ha realitzat un informe per desenvolupar la primera fase d'un projecte de creació i ampliació d'un centre enduro a la Pobla de Segur i la Conca de Dalt. La documentació relativa a aquesta acció es pot consultar a la carpeta compartida. El cost d'aquest contracte ha estat de 13.500,00 €.

Les tasques realitzades pel personal del Geoparc han estat les de contractació d'Óscar Lacueva, de l'empresa Pro Riders Development, expert en disseny i desenvolupament de rutes BTT, presentació del territori i agents claus, acompanyament als sectors i validació de l'estudi a nivell documental i acceptació parcial de les rutes. Val a dir que les rutes dissenyades al municipi de la Conca de Dalt, tal i com indica la memòria, no estan aprovades i calen més reunions que es programen per la primavera de 2023. També es van convocar i coordinar fins a 11 reunions presencials amb els ajuntaments per explorar les possibilitats de rutes en els seus municipis, també amb el tècnic de l'Ajuntament de la Pobla de Segur i els agents claus anteriorment esmentats (inclosos els alcaldes implicats) per seleccionar i posteriorment fer seguiment dels emplaçaments. Aquestes reunions van generar més despeses de desplaçament del previst degut a la necessitat d'acompanyar al consultor al terreny, fins i tot varies vegades al mateix poble o sector per resoldre dubtes puntuals. Per últim destacar que l'estudi incorpora un annex amb un Estudi Ambiental de les actuacions previstes.

Aquesta acció ha suposat una càrrega de treball equivalent al 15 % del cost total de personal.

Impulsar la venda online de productes locals mitjançant plataforma de comercialització

Vídeos promocionals de la gastronomia local per impulsar la venda online de productes locals mitjançant una plataforma de comercialització

Al 2021 es va iniciar aquesta acció amb l'objectiu de dinamitzar el sector agroalimentari local, molt castigat per la pandèmia, promocionant la plataforma de venda online de productes locals <https://delpallarsacasa.cat/> mitjançant vídeos gastronòmics realitzats amb productes locals.

Aquesta acció s'ha continuat durant el 2022, tot i que la plataforma "Del Pallars a Casa" només va estar activa entre el maig del 2020 i el primer trimestre del 2022. Les compres van ser importants al principi de la pandèmia i es van mantenir durant els primers mesos de tornada a la normalitat, però van decaure de forma important quan es va recuperar la normalitat. Bona part dels compradors eren residents a àrees urbanes però amb vincles al territori Geoparc. Tanmateix, la campanya de llançament dels vídeos prevista complementava la present acció d'edició dels vídeos, sent aquesta campanya necessària per tal d'assolir els objectius d'impuls al sector agroalimentari del Geoparc.

Els vídeos van ser filmats en indrets representatius del Geoparc i amb la participació de d'un cuiner vinculat al Geoparc, especialitzat en cuina catalana de proximitat i ecològica, i productors locals que apareixen al final dels vídeos degustant la recepta. L'objectiu específic d'aquesta acció era el de crear un programa de cuina dinàmic i entretingut que a més d'introduir les receptes, presenta els productes destacats del Pallars i del Geoparc Orígens. La idea és apropar el consumidor al producte de la terra, potenciant no només la cuina sinó també el seu entorn.

El cuiner, Sergi de Meià, és un dels xefs ambaixadors del corder del Pallars, ha guanyat diversos premis, publicat dos llibres de cuina, i ha treballat de cuiner en diversos països, també és president de la Fundació Institut Català de la Cuina i la Cultura Gastronòmica.

Durant el 2022 s'han publicat 3 vídeos al canal de Youtube del Geoparc Orígens i al Canal Girella del programa "Al Teu Gust, Aliments del Pallars", que es van gravar al claustre del conjunt monumental del Castell de Mur: [La cuina del Pallars: Arròs de girella, safrà i verdures](#), [La cuina del Pallars: Guisat de corder i verdures](#) i [La cuina del Pallars: Gulash de coll](#).

Durant el 2023 es preveu la publicació d'altres 3 vídeos amb tres receptes diferents, el primer dels quals [La cuina del Pallars: Vedella a la grega](#), ja està publicat, els altres dos es poden visualitzar a la carpeta compartida. En aquests vídeos, gravats al juliol del 2022 al mirador d'Estany Gento, es presenta l'entorn del Parc Nacional d'Aigüestortes i Estany de Sant Maurici i el municipi de la Torre de Capdella, que forma part del Geoparc.



Captures de pantalla del vídeo *La cuina del Pallars: Vedella a la grega*, publicat al canal de Youtube del Geoparc i de la seva publicitat en xarxes socials.

Yumagic Media SL ha estat l'empresa contractada per l'edició dels vídeos. El cost total de l'acció d'enguany ha estat de 3.596,12 € i ha consistit en la preproducció amb la proposta creativa i guions, l'equip tècnic de rodatge, dron i post producció.

Les tasques dutes a terme pel personal del Geoparc han estat les de contractar l'acció, participar en la selecció de les localitzacions, revisió i acceptació dels guions, coordinar el procés de gravació i acceptació del material lliurat. La selecció de les localitzacions va generar despeses de desplaçament.

Aquesta acció ha suposat una càrrega de treball equivalent al 5 % del cost total de personal.

Traducció a l'anglès de la web d'Al Teu Gust, Aliments del Pallars

Com a part de les accions de suport a la promoció dels productes de proximitat i la gastronomia local, s'ha realitzat la traducció a l'anglès de la web del programa "Al Teu Gust, Aliments del Pallars". A través del següent enllaç es pot visitar la web en versió anglesa: <https://alteugust.com/en/el-programa/>

Christopher Regan (Red Rock Trails) ha estat la persona contractada per realitzar aquesta traducció, amb un cost total de 423,50 €.

Aquesta acció ha suposat una càrrega de treball equivalent al 1 % del cost total de personal.

Identificació i cartografia dels valors del paisatge i definició de directrius de sostenibilitat a escala local

L'estudi que porta el mateix títol de l'acció, inclou bases cartogràfiques de diverses temàtiques que s'han agrupat en diferents geopackge com son la situació, el relleu, la hidrologia, la mobilitat, l'espai agrari, les activitats econòmiques, el patrimoni natural, el patrimoni cultural, el paisatge i el planejament territorial. També ha recollit informació a través d'un procés de participació amb agents locals on s'han dut a terme 19 entrevistes amb 37 persones. En tots els casos ha intervingut l'alcalde i/o regidors dels consistoris així com representants d'associacions i/o veïns coneixedors del territori.

La determinació d'aquests valors ha permès identificar i cartografiar els valors de paisatge del Geoparc Orígens a escala local, a un nivell de detall municipal, dins el Geoparc, més enllà dels que ja es troben identificats al Catàleg de Paisatge de l'Alt Pirineu i Aran. A més, l'anàlisi de la informació recopilada, juntament amb les reflexions recollides dels agents locals, han estat la base per proposar directrius de sostenibilitat per promoure el desenvolupament dels col·lectius locals i conduir els canvis de nous projectes que tinguin vocació d'implantar-se en el territori del Geoparc.

GAENA Environment SL ha estat l'empresa contractada per realitzar aquest estudi, per un cost total de 16.093,00 €. El document es pot descarregar de la carpeta compartida.

Les tasques dutes a terme pel personal del Geoparc han estat les de contractar l'acció, explorar in-situ els llocs més emblemàtics del Geoparc per identificar-ne els valors del paisatge, revisió i acceptació de les propostes, convocar i coordinar reunions amb la OTAAA a Lleida, el Departament d'Urbanisme de la Generalitat a Barcelona, el 24 d'octubre. A més es va participar en la V Reunió de la taula del paisatge de Catalunya, celebrada el 26 de maig al Priorat, on es van presentar l'estudi sobre impacte paisatgístic i espais agraris del Geoparc Orígens dut a terme el 2021 i l'estudi realitzat enguany. Les reunions presencials i les sortides a camp van generar despeses de desplaçament.

Aquesta acció ha suposat una càrrega de treball equivalent al 22 % del cost total de personal.

Visors online, assessorament, suport i formació en eines digitals

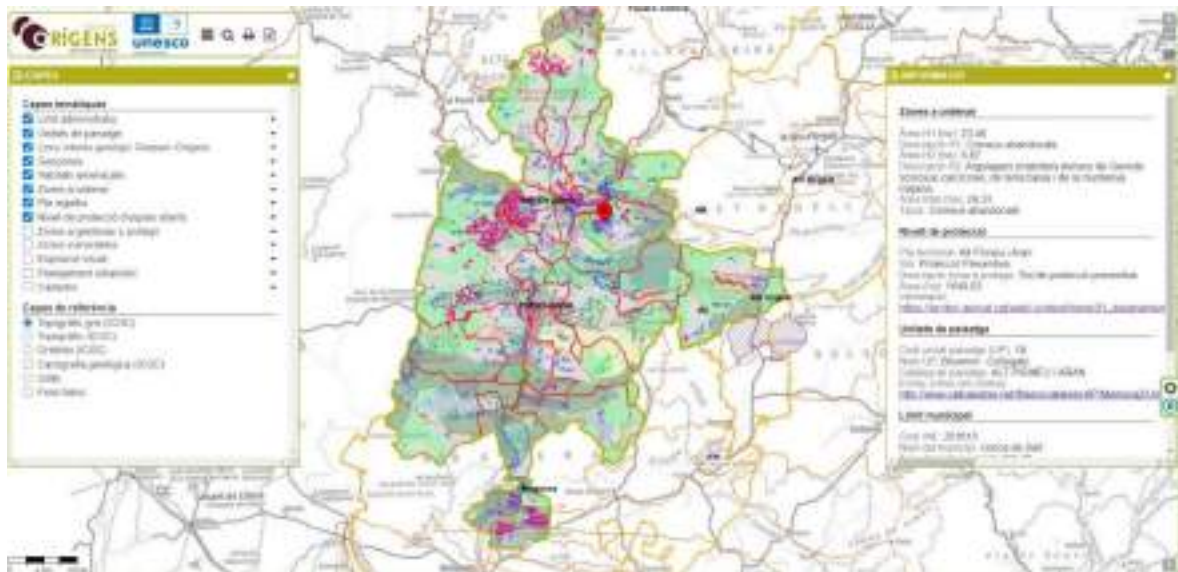
Creació de dos visors online

El 2021 es va promoure l'ús de la plataforma SITMUN per a tècnics municipals. Durant el seu període d'implementació es van observar diverses limitacions. Per aquest motiu, durant el 2022 s'ha desenvolupat un **visor tècnic online complet** que inclou:

- els Inventaris del Geoparc i de la Generalitat de Catalunya.
- els mapes temàtics resultants de l'estudi de protecció, gestió i ordenació del paisatge i afecció als espais agraris.

- les bases de dades de planejament territorial com poden ser les zones de regadiu, Espais Naturals Protegits, Unitats de paisatge.
- mapa d'hàbitats amenaçats.
- bases cartogràfiques de planejament urbanístic i de cadastre.
- bases topogràfiques de referència.

Aquest visor, d'accés restringit, facilita que els tècnics municipals del territori Geoparc disposin de tots els elements necessaris per avaluar les condicions i possibles restriccions associades als projectes de desenvolupament o permisos d'obres que es demanin en la seva demarcació, augmentant les garanties d'implementar una estratègia real de desenvolupament sostenible.



Captura de pantalla del visor tècnic

Dins d'aquest procés s'ha realitzat una formació a tècnics municipals en l'ús de QGIS per la consulta del patrimoni geològic i cultural del Geoparc. La formació ha permès que els tècnics municipals facin aportacions en el disseny del visor.

També s'ha realitzat un **visor turístic online del Geoparc** pensat per facilitar als visitants –també població local del Geoparc que visita valors del seu municipi o altres municipis del Geoparc– la informació rellevant perquè aquests puguin gaudir d'una visita fluida al Geoparc i millorar l'experiència.

La seva producció ha implicat la creació, la instal·lació i la configuració de la Base de Dades dels elements distintius del Geoparc. Alhora també ha calgut la importació i càrrega de capes necessàries pel visor, la instal·lació i configuració del servidor web i el disseny del GeoPortal.

El visor inclou diverses eines com un gestor de capes, un cercador, una eina per identificar objectes, una eina ràpida per canviar la cartografia de referència, una eina de geolocalització per visors mòbils i un botó d'informació amb descripció, entre d'altres. Tot i que el visor es presenta inicialment en llengua catalana, el disseny estructural permet la seva implementació en castellà, anglès i francès.

El visor es pot consultar a <https://www.geoparcorigens.cat/visor/>



Captura de pantalla del visor turístic

Per tal de dur a terme aquesta acció s'ha contractat, d'una banda, l'empresa Projectes, Sistemes i Geodesia SL, que ha implementat la base de dades espacial Postgres amb PostGIS i s'ha encarregat de la creació dels dos visors interactius, per un cost total de 14.278,00 €; i per altra banda, a Olga Cuevas, que s'ha encarregat de la incrustació del visor turístic a la web del Geoparc Orígens, amb un cost total de 453,75 €.

Les tasques dutes a terme pel personal del Geoparc han estat les de contractar l'acció, selecció de les localitzacions d'interès, creació dels continguts, participació en el disseny dels visors i en la revisió i acceptació de les propostes, i convocar i coordinar reunions de seguiment amb els desenvolupadors i amb els tècnics municipals, així com fer una formació per a l'ús del visor tècnic amb aquests darrers. Les reunions presencials i les sortides a camp van generar despeses de desplaçament.

Aquesta acció ha suposat una càrrega de treball equivalent al 26 % del cost total de personal.

Assessorament, suport i formació en la implementació d'eines digitals per la gestió i promoció del Geoparc

L'Associació Geoparc ha de tenir la capacitat de gestionar tot el seu territori amb la participació dels agents locals i de la població. Una de les tasques de gestió més importants pel funcionament eficaç del Geoparc són les tasques administratives, tant les relacionades amb el propi territori com les que es deriven de les obligacions i les recomanacions de les xarxes de Geoparc.

Per tal de ser més eficients en la gestió i el treball diari del Geoparc, tot el personal ha realitzat la formació *Microsoft 365 Fundamentals*, sobre diversos aspectes i aplicacions de Microsoft 365, amb una durada de 15 hores, a través d'una plataforma online.

Intelequia Technologies SL ha estat l'empresa contractada per realitzar aquesta formació, per un cost total de 750,00 €.

Una altra de les prioritats del Geoparc és la visibilitat. És important que, tant els visitants com la població local sàpiguen que es troben en un Geoparc i que puguin trobar informació rellevant sobre el patrimoni local (natural i cultural) i els valors del Geoparc, així com informació sobre la Xarxa de Geoparcs mundials de la UNESCO. Amb aquest objectiu, i per tal de millorar la projecció del Geoparc Orígens a través dels mitjans de comunicació digitals, és necessari rebre un suport i assessorament d'eines digitals com són la web i les xarxes socials pròpies.

Per dur a terme aquesta acció s'ha contractat l'empresa Pallars Media (Jordi Ubach Llorens), que ha realitzat tasques d'assessorament i suport en la implementació d'eines digitals per la visibilització i promoció del Geoparc, per un cost total de 5.469,20 €.

Pel que fa a la gestió de les xarxes socials, durant el 2022:

- S'han realitzat unes 200 publicacions a [Facebook](#) i s'ha incrementat el nombre de seguidors en 160 persones.
- S'han realitzat unes 240 publicacions a [Twitter](#) i s'ha incrementat el nombre de seguidors en més de 200 persones.
- S'han realitzat unes 80 publicacions a [Instagram](#), gairebé 900 *stories* i s'ha incrementat el nombre de seguidors en prop de 500 persones.

A través de Mailchimp, s'han redactat i enviat periòdicament més de 20 *newsletters* a subscriptors, que a finals d'anys eren un total de 256 persones.

Quant a la coordinació de la gestió del canal [Youtube](#) del Geoparc, enguany s'han publicat un total de 18 vídeos i compta actualment amb 345 subscriptors.

Les tasques dutes a terme pel personal del Geoparc, a banda de contractar l'acció, han estat les de convocar i coordinar un total de 3 reunions amb la community manager, crear contingut, revisar, coordinar el calendari i fer seguiment de les publicacions.

Aquesta acció ha suposat una càrrega de treball equivalent al 7 % del cost total de personal.

Lloguer d'espais i assessorament tècnic del Consell Comarcal del Pallars Jussà

En el marc d'aquesta col·laboració, el Geoparc Orígens ha rebut un total de 194 hores d'assessorament i suport tècnic del Consell Comarcal del Pallars Jussà en els àmbits tècnic, informàtic, ambiental, de turisme, de comunicació i sobre fons UE i mesures antifrau. També s'han realitzat fins a 31 trobades (reunions, presentacions i visites divulgatives i educatives) en els diferents espais de l'Epícentre, centre de visitants del Geoparc Orígens, a Tremp.

El cost total d'aquesta acció és de 10.260,68 €.

Coordinació de grups de treball i participació ciutadana

Un dels objectius principals del Geoparc és el desenvolupament sostenible del territori de manera coordinada amb tots els sectors implicats, amb la participació activa de la població local i el suport d'especialistes de dins i fora del territori. Per aquest motiu, el Geoparc Orígens compta des de l'inici amb diversos grups de treball, que actuen com a comissions assessores coordinades per l'equip tècnic del Geoparc.

Actualment existeixen 5 grups de treball (també anomenats taules de treball o comissions assessores) relacionats amb les grans línies de gestió del Geoparc:

- Comissió científica
- Sostenibilitat i Educació ambiental
- Activitats econòmiques amb valor afegit
- Turisme i Geoturisme
- Cultura estratègica

Amb la voluntat de recuperar les dinàmiques presencials dels grups de treball, es va contractar un assessor extern, expert en la conducció i assoliment de resultats, i es van celebrar reunions físiques amb cada grup durant els dies 14 i 15 de desembre del 2022 a Tremp, a l'Epicentre, Centre de visitants del Geoparc, al Centre de Suport Territorial dels Pirineus de l'ICGC, seu científica del Geoparc, i a la nova oficina tècnica del Geoparc; a les que van assistir un total de 18 persones, de les 72 convocades. A partir d'aquestes sessions s'han redactat una sèrie de propostes d'accions a realitzar durant l'any 2023.



Reunió de la *Taula de treball de Turisme i Geoturisme* a l'Epicentre. Centre de Visitants del Geoparc a Tremp.

Joan Poch ha estat l'assessor contractat, les seves tasques van consistir en actualitzar el llistat de persones col·laboradores de cada grup i les dades de contacte; preparar i enviar la documentació (informació rellevant sobre els Plans Directors i Memòries d'Activitats del Geoparc, així com ordres del dia de cada reunió) per a cada grup de treball; la revisió de les actes de les reunions i l'elaboració de l'informe final. La documentació relativa a aquesta acció es pot consultar a la carpeta compartida. El cost total d'aquesta acció ha estat de 1.500,00 €.

Les tasques dutes a terme pel personal del Geoparc han estat les de contractar l'acció, fer el seguiment de les tasques dutes a terme pel consultor, coordinar les reunions i redactar-ne les actes, així com incorporar-hi les esmenes fetes pels assistents, i enviar les actes definitives a tots els convocats.

Aquesta acció ha suposat una càrrega de treball equivalent al 8 % del cost total de personal.

Cal tenir present que no es va poder executar l'activitat prevista de participació ciutadana perquè no es va disposar de temps material suficient per poder executar-la. Es previa la presència a tots els municipis amb actes de presentació del Geoparc i animació de processos participatius per tal de polsar la ciutadania i recollir el que esperen del Geoparc mundial de la UNESCO.

Comunicació

Aquesta acció es planifica per tal de prestar atenció en la necessitat de comunicar els resultats i el propi conveni signat entre el Patronat de Promoció Econòmica de la Diputació de Lleida i el Geoparc mundial de la UNESCO Orígens per a la transformació en la digitalització del Geoparc.

Al llarg d'aquesta memòria s'ha pogut constatar que les actuacions que formen part de l'ajut econòmic s'alineen amb el conveni signat entre ambdues entitats i ha permès impulsar accions orientades a la transformació econòmica del Geoparc, 19 municipis de 4 comarques lleidatanes. No es tracta només de donar resposta a la crisi econòmica en la que sembla que sigui crònica, sinó també per lluitar contra el despoblament, per fer front als problemes estructurals del nostre territori, i per enfortir un territori resiliència que vol ser protagonista del seu futur.

El Geoparc participa de l'Agenda compartida impulsada per la Diputació de Lleida juntament amb les principals institucions del territori. Forma part de l'ADN dels Geoparc mundials de la UNESCO el treballar en xarxa i de forma coordinada per assolir reptes majors com és el cas de la Transformació Econòmica de tota la Demarcació de Lleida.

Més enllà d'accions puntuals de comunicació i de visibilització de la col·laboració del Patronat de Promoció Econòmica amb el Geoparc i que s'han dut a terme al llarg de l'any, en aquest apartat farem referència a les accions de comunicació que van generar major impacte mediàtic. La resta d'accions de comunicació queden recollides en un proper apartat ad-hoc.

El 14 de maig es va realitzar una sortida en globus que va sobrevolar una part del Geoparc Orígens. Aquesta activitat, emmarcada dins del programa de promoció econòmica Gaudeix el Geoparc (finançat per la Generalitat de Catalunya), va ser duta a terme per l'empresa Globus Kon-Tiki, empresa col·laboradora del Geoparc Orígens, amb la vela del Geoparc. Es va convidar al president de la Diputació, que finalment no va poder assistir-hi; al seu lloc va acudir el diputat i vicepresident del Patronat de Promoció Econòmica, el Sr. Carles Gibert.



Vol amb la vela del Geoparc Orígens. A la dreta, participants a l'experiència, entre els quals Carles Gibert, diputat i vicepresident del Patronat de Promoció Econòmica.

A continuació es fa un recull de l'impacte mediàtic:

TV3: <https://www.ccma.cat/tv3/alcarta/telenoticies/la-vela-del-globus-del-geoparc-origens-sobrevolara-tot-catalunya-per-promocionar-lo/video/6158883/>

Comarques Ponent: <https://comarquesdeponent.com/noguera/un-globus-del-geoparc-origens-volara-per-tot-catalunya/>

Viure als Pirineus: <https://www.viurealspirineus.cat/articulo/pallars-jussa/geoparc-origens-incrementa-seva-visibilitat-traves-d-vela-globus/20220514135253032694.html>

Balaguer TV: <https://www.balaguer.tv/el-geoparc-origens-incrementa-la-seva-visibilitat-a-traves-duna-vela-de-globus/>

Pallars Jussa: <https://www.pallarsjussa.net/es/noticies/el-geoparc-origens-incrementa-la-seva-visibilitat-traves-duna-vela-de-globus>

VII Jornades Obertes del Fòrum espanyols de Geoparcs

Enguany el Geoparc Orígens va ser l'amfitrió de la celebració del les VII Jornades Obertes del Fòrum espanyols de Geoparcs, que va tenir lloc entre els dies 2 i 4 de novembre, i a les que van assistir representants dels 14 Geoparcs mundials de la UNESCO i 3 projectes de Geoparc provinents de tot l'estat, així com representants polítics d'àmbit estatal, nacional i local, entre els quals l'Il·lm. Sr. Joan Talarn i Gilabert, que va participar en la inauguració de l'acte obert al públic, que es va dur a terme al Centre Cultural La Lira de Tremp.



Intervenció del president de la Diputació de Lleida a l'acte d'inauguració de les VII Jornades Obertes del Fòrum espanyols de Geoparcs al Centre Cultural La Lira de Tremp.

En aquestes Jornades es van tractar temes de conservació del patrimoni geològic i innovació en Geoparcs, i entre altres projectes de realitat virtual, es va presentar el projecte VIGEOCULT, que actualment s'està duent a terme al Geoparc Orígens, amb col·laboració públic-privada. Els representants dels Geoparcs van visitar diferents equipaments i llocs d'interès geològic del Geoparc Orígens. Entre aquestes visites cal destacar la visita al mirador de Faidella, al municipi d'Abella de la Conca, on l'equip de recerca Geomodels de la Universitat de Barcelona va fer una explicació sobre com en aquest punt es reproduirà la formació dels Pirineus mitjançant la realitat virtual; i la visita al Museu de la Conca Dellà, recentment remodelat, on l'Institut Català de Paleontologia Miquel Crusafont va explicar la part de reproducció d'ambients del Cretaci amb dinosaures i es va poder experimentar un tastet a través d'ulleres de realitat virtual.

Aquesta acció de reconstrucció d'una petjada de dinosaure és continuació d'una acció subvencionada pel Patronat de Promoció Econòmica de la Diputació de Lleida al 2021.



A dalt, fotograma de la reconstrucció de la petjada de dinosaure. A la dreta experiència amb ulleres de realitat virtual al Museu de la Conca Dellà.



Per tal de dur a terme aquesta acció es van llogar 7 ulleres de realitat virtual a l'empresa Invelon Technologies SL, el cost total del lloguer de les ulleres va ser de 381,15 €. També va ser necessari contractar un servei de transport per les ulleres a Francisco Javier Cazorla, el cost total del transport va ser de 43,56 €.

Les tasques realitzades pel personal del Geoparc han estat les de contractar l'acció subvencionada, així com realitzar totes les accions de coordinació i gestió necessàries per fer possible la celebració de les Jornades i l'assistència de tots els participants.

Aquesta acció ha suposat una càrrega de treball equivalent al 6 % del cost total de personal.

A continuació es fa un recull resum de l'impacte mediàtic:

Diputació de Lleida: <https://www.diputaciolleida.cat/talarn-destaca-la-tasca-dels-geoparcs-com-a-eines-de-coneixement-sobre-els-nostres-origens-com-a-civilitzacio/>

Forum.ad: <https://forum.ad/inauguracio-a-tremp-de-les-7es-jornades-obertes-del-forum-espanyol-de-geoparcs/>

Pallars Digital: <https://www.pallarsdigital.cat/noticia/17431/els-geoparcs-demanen-mes-proteccio-legal-i-un-financament-equitatiu>

Totleida: <https://totlleida.cat/exit-de-participacio-a-les-vii-jornades-obertes-del-forum-espanyol-de-geoparcs-al-geoparc-origens/>

Teleponent <https://www.teleponent.cat/exit-de-participacio-a-les-vii-jornades-obertes-del-forum-espanyol-de-geoparcs-al-geoparc-origens/>

La Borrufa: <https://laborrufa.com/espanyol-de-geoparcs/>

Ràdio Trepmp: https://www.ivoox.com/l-informatiu-pallars-04-11-2022-radio-trepmp-audios-mp3_rf_95446387_1.html

Geoparc Orígens: <https://www.geoparcorigens.cat/exit-de-participacio-a-les-vii-jornades-obertes-del-forum-espanyol-de-geoparcs-al-geoparc-origens/>

Inauguració de la nova oficina tècnica del Geoparc Orígens

Atès que la Diputació de Lleida ha estat l'administració que ha col·laborat amb el Geoparc Orígens des dels seus inicis, donant suport des de la creació de la candidatura, es va convidar al President de la Diputació de Lleida a inaugurar la nova oficina tècnica del Geoparc Orígens, juntament amb la seva Presidenta, per tal de constatar la feina que s'estava duent a terme des del Geoparc gràcies a la col·laboració amb la Diputació.

La inauguració es va programar inicialment pel dia 19 de novembre, però degut a problemes d'agenda del President, es va haver de posposar. Finalment l'acte es va celebrar el dimecres 28 de desembre amb la visita a les noves instal·lacions i la descoberta d'una placa commemorativa. Els assistents també van tenir la oportunitat de veure el funcionament dels nous visors online, tant el tècnic com el turístic.



Inauguració de la nova oficina tècnica del Geoparc Orígens al casc antic de Trepmp.

A l'acte van assistir també els representants dels municipis i dels consells comarcals que conformen el Geoparc Orígens, així com altres autoritats, com el Sr. Josep Castells Farré, Delegat territorial del Govern de la Generalitat a l'Alt Pirineu i Aran, o els diputats al Parlament, les Il·l·lres. Sres. Sílvia Romero, Jeannine Abella i l'Il·l·ltre. Sr. Antoni Flores Ardiaca, a més d'entitats i agents locals que col·laboren amb el Geoparc en la seva tasca de conservació, educació, divulgació del patrimoni i de foment del desenvolupament sostenible.

Aquesta acció inclou els següents costos:

- Realització i col·locació de la placa d'inauguració de l'oficina, encarregada a l'empresa Impremta Casa Torres SL i que va tenir un cost total de 125,96 €.

- Impressió de 6 cartells en format dinA3 per donar visibilitat a la inauguració de l'oficina, encarregada a l'empresa Impremta Tarragona SL i que va tenir un cost total de 10,89 €.
- Caixa de vi blanc Chardonnay subministrada per Bodegas Vila Corona SL, amb un cost total de 30,49 €.
- Aperitiu amb productes locals (coca de samfaina, xolís i formatge) subministrat per Badia Xarcuters SL, amb un cost total de 47,00 €.



A l'esquerra, descoberta de la placa d'inauguració. A la dreta, cartell din A3 de la inauguració de l'oficina.

Les tasques realitzades pel personal del Geoparc han estat les de contractar les accions subvencionades, així com realitzar totes les accions de coordinació i gestió necessàries per fer possible la celebració de l'acte i l'assistència de tots els participants.

Aquesta acció ha suposat una càrrega de treball equivalent al 1 % del cost total de personal.

Es va atendre als mitjans de comunicació en finalitzar l'acte. A continuació es fa un recull de l'impacte mediàtic:

Diputació de Lleida: <https://www.diputaciolleida.cat/el-geoparc-mundial-unesco-origens-inaugura-la-seva-nova-oficina-tecnica/>

<https://www.aralleida.cat/butlleti41-geoparc-mundial-unesco-origens-guanya-visibilitat/>

Territoris: <https://www.territoris.cat/articulo/societat/inaugurada-nova-oficina-tecnica-geoparc/20221229095742088130.html>

Diario Siglo XXI: <https://www.diariosigloxxi.com/texto-diario/mostrar/4123339/geoparque-mundial-unesco-origens-inaugura-nueva-oficina-tecnica?mobile=0>

Segre: https://www.pallars.info/Pdfs/recull_prensa/2022/12/S20221228.pdf

CCMA: <https://www.ccma.cat/324/el-geoparc-origens-preveu-enllestir-al-2023-el-museu-on-es-reconstruira-la-formacio-dels-pirineus-duna-forma-immersiva/noticia/3204177/>

Pirineus Digital : <https://pirineusdigital.cat/2022/12/28/el-geoparc-origens-es-vol-fer-mes-visible-amb-la-seva-nova-seu-a-tremp/>

Les Vegueries : <https://lesvegueries.cat/alt-pirineu-i-aran/pallars-jussa/el-geoparc-origens-preveu-enllestir-al-2023-el-museu-on-es-reconstruira-la-formacio-dels-pirineus-duna-forma-immersiva>

Lleida Diari: <https://www.lleidadiari.cat/geoparc-origens-museu-reconstruir-formacio-pirineus/>

Lleida.com: https://www.lleida.com/noticia_canal/el-geoparc-origens-inaugura-la-seva-nova-oficina-tecnica

Ràdio Seu: <https://www.radioseu.cat/noticies/el-geoparc-origens-es-dotara-aquest-any-ivent-dun-museu-on-es-reconstruira-la-formacio-geologica-dels-pirineus>

Ràdio Balaguer:

<http://www.radiobalaguer.cat/portal/131/index.php?EC=ReadArticle&ArticleID=46783>

La República: <https://www.larepublica.cat/minut-a-minut/el-geoparc-origens-preveu-enllestir-al-2023-el-museu-on-es-reconstruira-la-formacio-dels-pirineus-duna-forma-immersiva/>

totlleida.cat: <https://totlleida.cat/el-geoparc-mundial-unesco-origens-inaugura-la-seva-nova-oficina-tecnica/>

Pallars Digital: <https://www.pallarsdigital.cat/noticia/17700/el-geoparc-origens-preveu-enllestir-al-2023-el-museu-aire-lliure?rlc=ml>

Segre:

https://www.segre.com/noticies/comarques/2022/12/29/el_geoparc_obrira_2023_museu_sobre_formacio_del_pirineu_194662_1091.html

Territoris: <https://www.territoris.cat/articulo/societat/inaugurada-nova-oficina-tecnica-geoparc/20221229095742088130.html>

Diario Siglo XXI: <https://www.diariosigloxxi.com/texto-diario/mostrar/4123339/geoparque-mundial-unesco-origens-inaugura-nueva-oficina-tecnica?mobile=0>

La Borrufa: <https://laborrufa.com/geoparc-mundial/>

Geoparc Orígens: <https://www.geoparcorigens.cat/el-geoparc-mundial-unesco-origens-inaugura-la-seva-nova-oficina-tecnica/>

Diari la Mañana, versió impresa del 29/12/2022:

QUES | DIJOURS 29 DE DESEMBRE DE 2022 La Mañana

El Geoparc Orígens ultima el museu on es reconstruirà en 3-D la formació dels Pirineus

El president de la Diputació inaugura la nova oficina tècnica del complex a la ciutat de Tremp

Tremp
ACN

El Geoparc Orígens preveu tenir enllestida al 2023 la reconstrucció de la formació dels Pirineus en tres dimensions i mitjançant experiències immersives. El projecte es basa en la creació d'un museu que estarà ubicat a l'aire lliure i on el visitant podrà conèixer com eren els diners dinosaures que van viure a Europa, així com també el patrimoni cultural del territori gràcies a la utilització de tècniques de realitat virtual i augmentada. D'aquesta manera, es pretén mostrar de forma pràctica la riquesa dels elements que té aquesta zona, que ha estat reconeguda per la Unesco.

Precisament, amb l'objectiu de fer més visible la feina del Geoparc a la societat, ahir es va inaugurar una nova oficina situada al centre històric de Tremp.

La presidenta del Geoparc Orígens i alcaldessa de Tremp, Maria Pilar Cases, va destacar que l'espai virtual sobre la formació dels Pirineus serà "pioner" i permetrà explicar per què aquest territori forma part d'un Geoparc.

Per la seva banda, el president de la Diputació de Lleida, Joan Talam, va dir que aquest projecte servirà per situar-se "al capdavant en la modernització". També va indicar que el reconeixement de la Unesco suposa una "oportunitat econòmica" per a la zona, a més d'un impuls cap al perfil de turisme "sostenible" que valora els espais que tenen una "peculiaritat pròpia".

L'objectiu del projecte, anomenat Vigecoult, és investigar sobre el patrimoni geològic, paleontològic i cultural del Geoparc Orígens, per tal d'aportar un relat acurat que permeti explicar l'evolució de la Terra, els éssers vius que l'han habitada i el llegat històric que s'ha preservat.

La iniciativa s'emmarca en el programa del Ministeri de Ciència i Innovació i compta amb fons "Next Generation".

A més, està participat pel grup de recerca Geomodels de la Universitat de Barcelona, l'Institut Català de Paleontologia Miquel Crusafont, l'empresa Digvisión i el Geoparc Orígens.



FOTO: Diputació de Lleida / La nova oficina tècnica s'ubica als baixos de l'antiga Casa Potau

Publicitat

A continuació es fa un recull de la publicitat que s'ha fet per tal de comunicar les accions que han estat objecte de l'ajut econòmic del Patronat de Promoció Econòmica de la Diputació de Lleida. Val a dir que, és una selecció no exhaustiva i es presenten exemples que no apareixen als apartats anteriors d'aquesta memòria. Cal destacar que de forma general, i sempre que és possible, es comunica que el Patronat de Promoció Econòmica de la Diputació de Lleida és entitat col·laboradora del Geoparc, més enllà si les accions en qüestió formen part de l'ajut econòmic o no ja que entenem que el Patronat de Promoció Econòmica és un "soci col·laborador global" del Geoparc.

Documents o Suports de Comunicació

A continuació es fa un recull d'accions de publicitat on consta la col·laboració de la Diputació de Lleida en cartells, tríptics, guies i catàlegs:

Promoció turística "Gaudeix el Geoparc": S'han realitzat cartells per estació de l'any i individuals per activitats promocionades. A continuació imatge del cartell de l'activitat de maig. Val a dir que també s'han enviat via newsletter i altres XXSS del Geoparc.



GAUDEIX EL GEOPARC

14 MAIG **SOBREVOLANT EL GEOPARC ORÍGENS**

7.00 a 10.00h
Conca de Tremp

Vol en globus sobre el patrimoni geològic del Geoparc Orígens que, entre d'altres, acull les restes fòssils dels darrers dinosaures d'Europa. Una experiència única e inolvidable. La durada aproximada del vol és d'una hora.

Inclou:

- Tornada amb 4x4 fins al punt de trobada
- Fotografies de l'experiència
- Assegurança
- Motxilla welcome pack (pastissos, fruita i ampolla d'aigua)

Punt de trobada: Es comunicarà uns dies abans del vol

Preu: 170 €/persona - Preu infantil (4-10 anys): 90€

Inscripcions a: info@globuskontiki.com ó 93 515 60 60

PLACES LIMITADES
Consultar per altres dates

KON-TIKI
EXPERIÈNCIES ÚNiques

2022 (4a edició)

Logos: GEOPARC als Pirineus Catalans, UNESCO Geoparc Mundial, Geoparc Orígens, Diputació de Lleida, Generalitat de Catalunya

Cartell del Geologia de Lleida 2022



geología 22

Lleida

Diumenge 8 de maig 2022

EL MONTSEC I LA FORMACIÓ DE LA VALL D'ÀGER

EXCURSIÓ GRATUÏTA

PÀRQUING AUTOCARAVANES D'ÀGER
 Grup 1: 9h Grup 2: 10h Grup 3: 11h

INSCRIPCIONS: <https://tlayur.com/geologia/leida/>

Informació detallada del punt de trobada i guió de l'excursió a:
<https://geologia.cs/>

COORDINA:

 **Sociedad Geológica España**

ORGANITZA:

Amb la col·laboració de:

Amb la col·laboració de:

Cartell dels dies internacionals: Com a exemple el cartell del Dia Internacional de les Muntanyes.



The poster features a central illustration of a mountain range with evergreen trees and birds flying against a sunset sky. The text 'DIA INTERNACIONAL DE LES MUNTANYES' is written in a large, white, semi-circular font around the illustration. Below the illustration, the date '11 DE DESEMBRE DE 2022' is displayed. In the top right corner, there is a small logo for '11 de desembre Dia Internacional de les MUNTANYES'. The background is a solid teal color.

11 DE DESEMBRE DE 2022

9.30h PUJADA A SANTA ELENA DE CLARET. Sortida: Parc de Bombers de Tremp. Organitza: Ajuntament de Tremp. Col·labora: SAM Tremp.

10.30h ESMORZAR SALUDABLE. Organitza: Ajuntament de Tremp. Col·labora: Diputació de Lleida.

11h COM ES VAN FORMAR ELS PIRINEUS? Xerrada a càrrec de Xavi Mir, director científic del Geoparc Orígens. Organitza: Geoparc Mundial de la Unesco Orígens.

INSCRIPCIONS ENTRAPOLIS.COM
PLACES LIMITADES

Setmana dels Geoparc Europeus: S'ha realitzat cartell i fulletó, amb una dotzena d'activitats divulgatives, majorment presencials, però també virtuals i mixtes. La participació ha estat de més de 200 assistents presencials i més de 200 de manera virtual. Val a dir que també s'ha publicitat via newsletter i altres XXSS del Geoparc.

A continuació es mostra la contraportada del fulletó genèric:

#EGNWeek2022

Divendres 3 de juny de 17.45h a 20.45h
TALLER ADULTS: Rural sketch
 Sessió guiada per dibuixar la població d'Abella de la Conca i els seus entorns.
 A partir de 16 anys. Places limitades. Inclou material: quadern de dibuix i retoladors.
 Jordi Beltran - El Cau de l'Art
Lloc: Abella de la Conca
Inscripcions: <http://tinyurl.com/ruralsketch>
PLACES LIMITADES

Dissabte 4 de juny de 10.00h a 13.00h
TALLERS FAMILIARS: Pell i llana
 Tallers realitzats per entitats col·laboradores del Geoparc Orígens.
 10.00h Demostració del treball amb pell d'ovella
 Edu Marin - Artetu
 11.30h Taller de feltre
 Lina Ràtia - Akarona
Lloc: Plaça de l'Om de Peramea



Diumenge 5 de juny de 11.00h a 13.00h
SORTIDA INTERPRETADA: Bany de bosc a la Roureda d'Aulàs
 Celebrem el Dia del Medi Ambient amb un bany de bosc, per connectar amb la natura i el seu potencial sanador amb una experiència pels cinc sentits. La ruta consisteix en un passeig d'anada i tornada d'un quilòmetre en total amb 80m de desnivell positiu i 80m de desnivell negatiu.
 Natí Estibanez - Excursions NatCure
Punt de trobada: Aulàs - 42° 16' 9.6712" N 0° 47' 52.7964" E
Inscripcions a: excursionsnadcure@gmail.com - 678 27 73 08
PLACES LIMITADES



Participem:



Cartell de les VII Jornades Obertes del Fòrum espanyols de Geoparcs: També s'ha realitzat fulletons amb el programa d'activitats per els Geoparcs assistents, delegacions acompanyants i públic general. Tots els fulletons es poden descarregar a la web del Geoparc: <https://www.geoparcorigens.cat/ciencia/congressos-i-jornades/>



VII

**JORNADAS ABIERTAS
DEL FORO ESPAÑOL
DE GEOPARQUES**

**CONSERVACIÓ I INNOVACIÓ
ALS GEOPARCS**

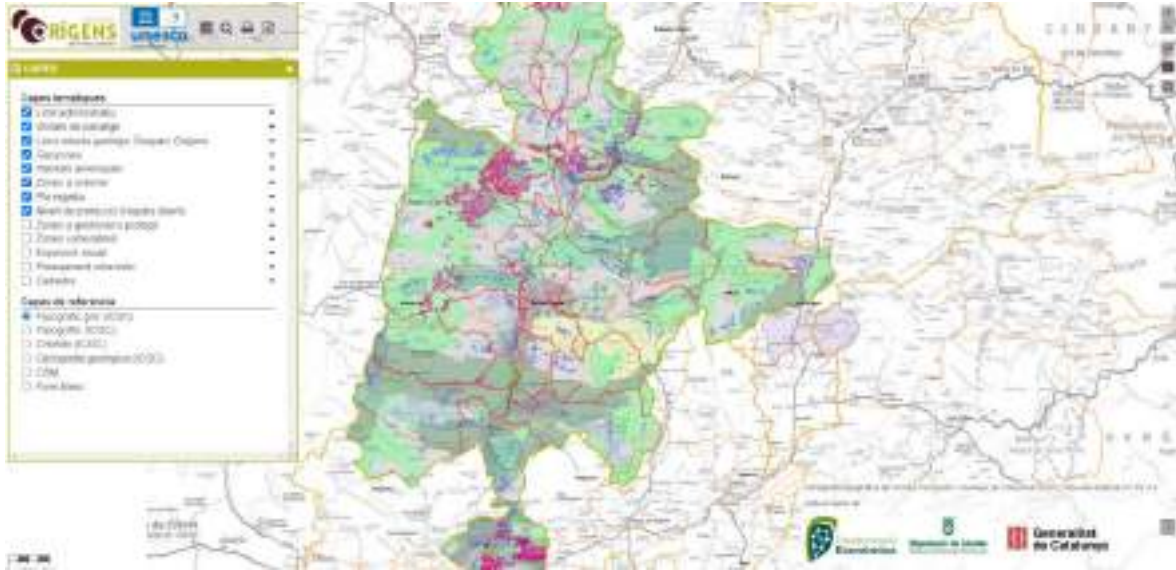
3 de novembre 2022

**Geoparc mundial UNESCO Origenes
Trep (Lleida)**

Les jornades tenen l'objectiu de donar a conèixer el treball que es realitza als geoparcs espanyols i el que està significat aquesta figura de la UNESCO en aquests territoris.

Logos at the bottom: 

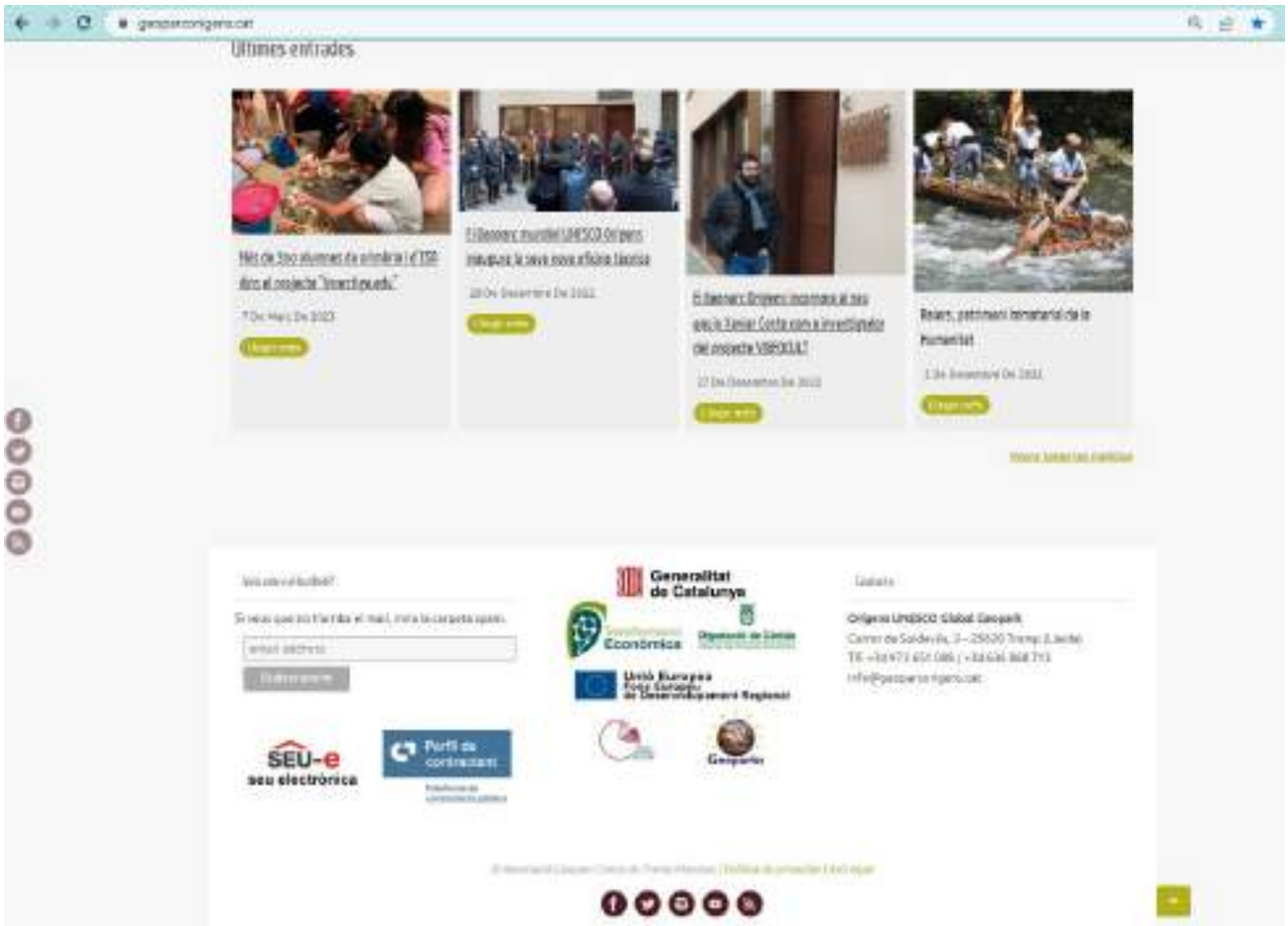
Visor tècnic online complet: Captura de pantalla



Visor turístic del Geoparc Orígens: Captura de pantalla



Web del Geoparc Orígens: Captura de pantalla de la pàgina d'inici de la web, aquest peu és fix per totes les pàgines.



Enllaç des de la pàgina web del Geoparc Orígens al web de la Diputació de Lleida: <https://www.geoparcorigens.cat/sobre-el-geoparc/entitats-colaboradores/>



Campanya de noves adhesions d'entitats col·laboradores del Geoparc: S'ha realitzat una nova convocatòria per incorporar fins a 30 noves entitats col·laboradores, dinamitzada mitjançant vídeos protagonitzats per entitats que ja col·laboren amb el Geoparc. Enllaç a la informació: <https://www.geoparcorigens.cat/el-geoparc-origens-obre-una-nova-convocatoria-per-adherir-fins-a-30-noves-entitats-collaboradores/>

Captura de pantalla del vídeo de Casa Badia, empresa de xarcuteria.



Invitació en format digital i cartell dinA3 de l'acte d'inauguració de la nova oficina tècnica del Geoparc

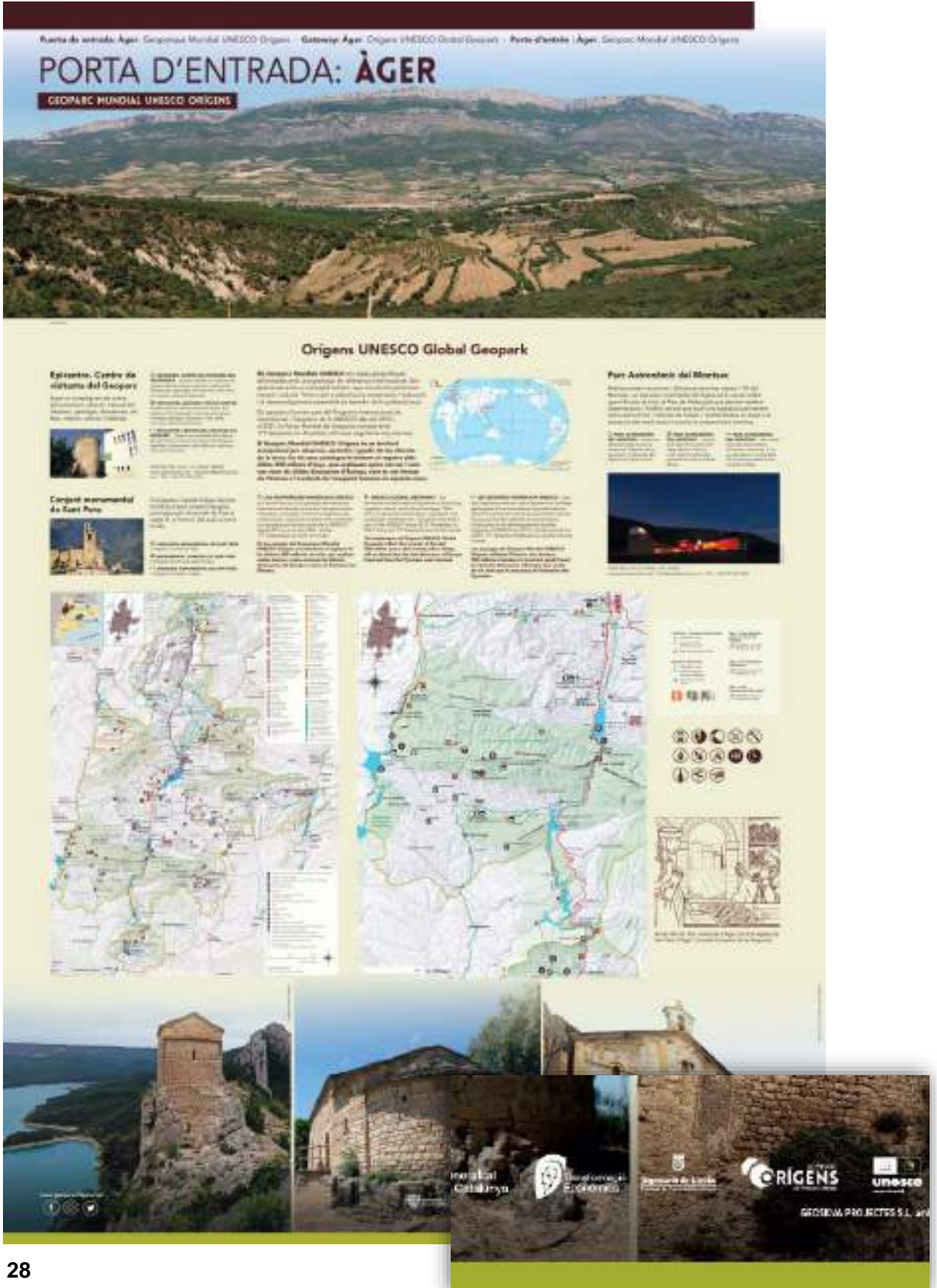


Placa d'inauguració de la nova oficina tècnica: Placa permanent i visible per a totes les persones que accedeixen a l'oficina, situada al Carrer Soldevila 3, de Tremp.

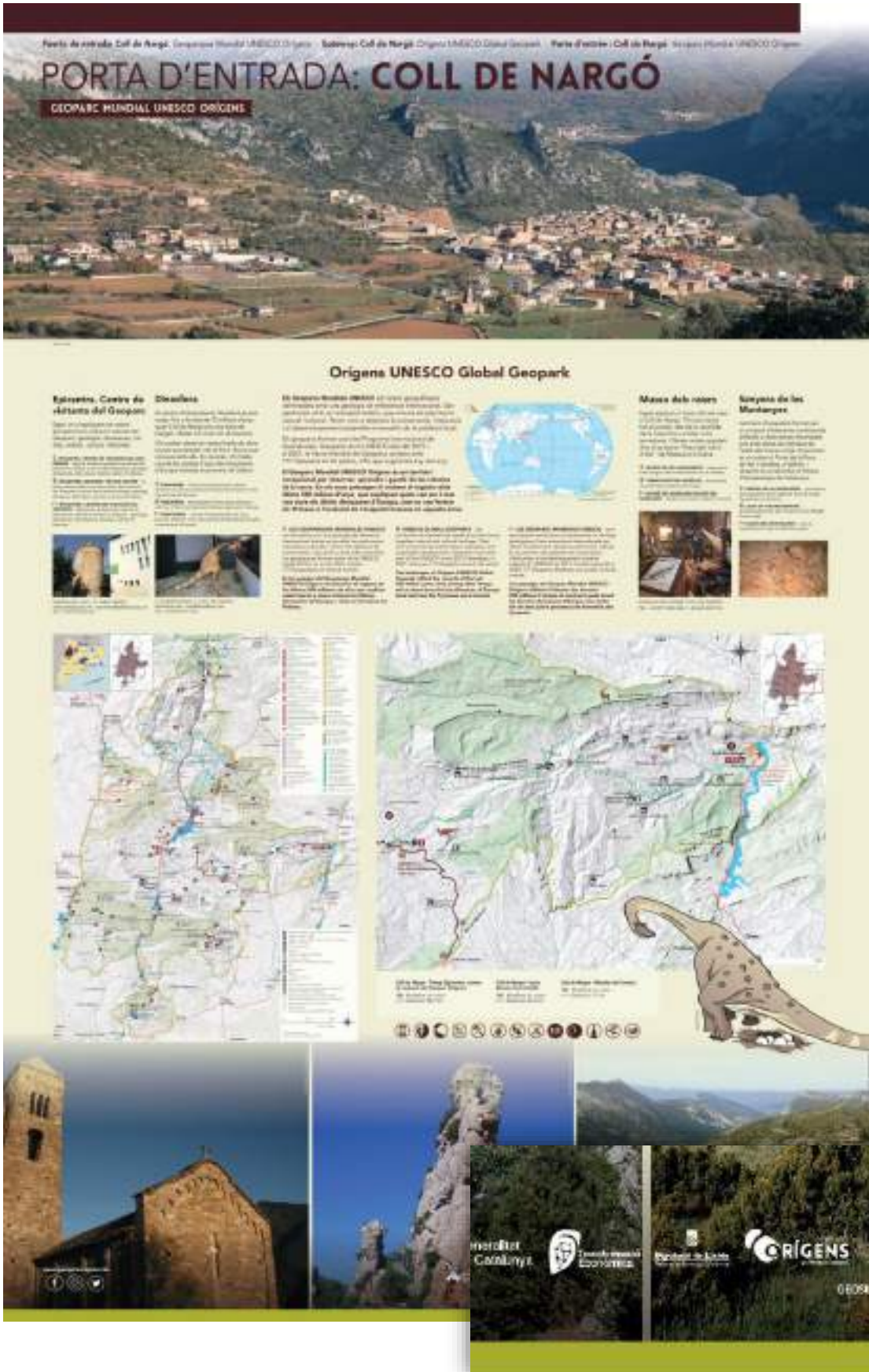


Cartelleres de porta d'entrada al Geoparc: Durant el 2022 s'han instal·lat 3 cartelleres als municipis d'Àger, Vilanova de Meià i Coll de Nargó.

Porta d'entrada Àger



Porta d'entrada Coll de Nargó



PORTA D'ENTRADA: COLL DE NARGÓ
GEOPARC MUNDIAL UNESCO ORIGINE

Origenes UNESCO Global Geopark

Episodis. Centre de història del Geoparc
 El Geoparc és un espai de gestió i desenvolupament sostenible que integra el patrimoni geològic, científic, cultural i paisatgístic. El seu objectiu és promoure el desenvolupament sostenible i la gestió responsable dels recursos geològics i paisatgístics.

Desafiament
 El Geoparc és un espai de gestió i desenvolupament sostenible que integra el patrimoni geològic, científic, cultural i paisatgístic. El seu objectiu és promoure el desenvolupament sostenible i la gestió responsable dels recursos geològics i paisatgístics.

El Geoparc Mundial (GMP) és un espai de gestió i desenvolupament sostenible que integra el patrimoni geològic, científic, cultural i paisatgístic. El seu objectiu és promoure el desenvolupament sostenible i la gestió responsable dels recursos geològics i paisatgístics.

Mapa dels riuers
 El Geoparc és un espai de gestió i desenvolupament sostenible que integra el patrimoni geològic, científic, cultural i paisatgístic. El seu objectiu és promoure el desenvolupament sostenible i la gestió responsable dels recursos geològics i paisatgístics.

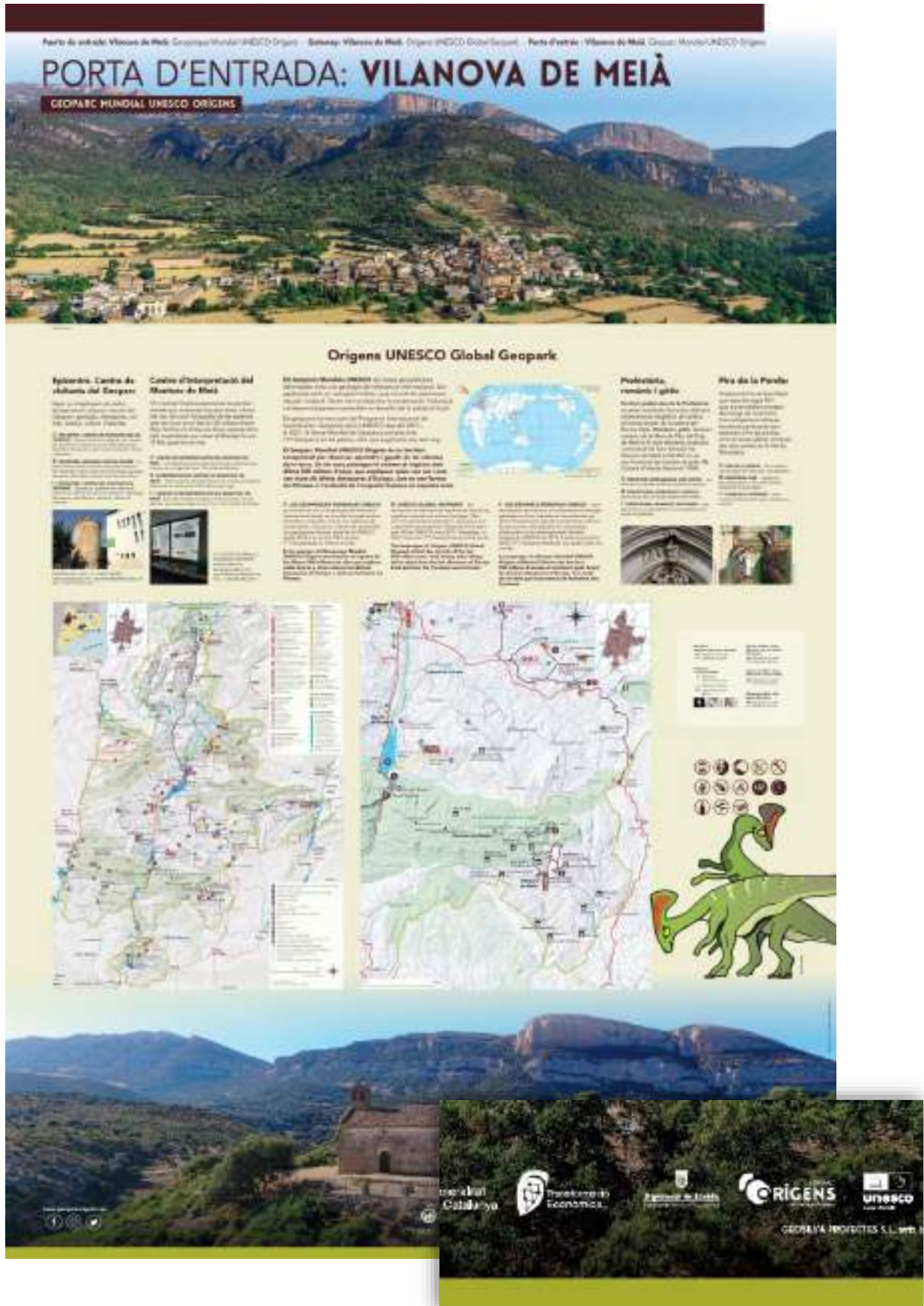
Surveys de les Montanyes
 El Geoparc és un espai de gestió i desenvolupament sostenible que integra el patrimoni geològic, científic, cultural i paisatgístic. El seu objectiu és promoure el desenvolupament sostenible i la gestió responsable dels recursos geològics i paisatgístics.

Mapes
 El Geoparc és un espai de gestió i desenvolupament sostenible que integra el patrimoni geològic, científic, cultural i paisatgístic. El seu objectiu és promoure el desenvolupament sostenible i la gestió responsable dels recursos geològics i paisatgístics.

Fotos
 El Geoparc és un espai de gestió i desenvolupament sostenible que integra el patrimoni geològic, científic, cultural i paisatgístic. El seu objectiu és promoure el desenvolupament sostenible i la gestió responsable dels recursos geològics i paisatgístics.

Logos
 El Geoparc és un espai de gestió i desenvolupament sostenible que integra el patrimoni geològic, científic, cultural i paisatgístic. El seu objectiu és promoure el desenvolupament sostenible i la gestió responsable dels recursos geològics i paisatgístics.

Porta d'entrada Vilanova de Meià



Nova vela de globus aerostàtic del Geoparc: El 14 de maig es va estrenar la vela finançada pel Geoparc Orígens, per tal d'incrementar la seva visibilitat a través del vols que realitza l'entitat col·laboradora Globus Kont-tiki per tota Catalunya.



En aquest enllaç es pot accedir a la carpeta compartida que conté tota la documentació lliurable: https://associaciogeoparc-my.sharepoint.com/:f:/g/personal/gpuras_associaciogeoparc_onmicrosoft_com/EmHcGktQtHVGtQTiUYf5AlIBIElvFjtaPto30e8AC1CQBQ?e=if7EpU

Justificació econòmica

Concepte	Empresa	CIF	Document	Data	Import	Imputació *
Costos personal propi de l'Associació Geoparc CTM						68.077,99 €
Guillem Puras Gener 2022	Associació Geoparc	G25807181	Nòmina	31/1/2021	3.153,86 €	3.012,57 €
Guillem Puras Febrer 2022	Associació Geoparc	G25807181	Nòmina	28/2/2021	3.012,66 €	3.012,66 €
Guillem Puras Març 2022	Associació Geoparc	G25807181	Nòmina	31/3/2021	3.012,66 €	3.012,66 €
Guillem Puras Abril 2022	Associació Geoparc	G25807181	Nòmina	30/4/2021	3.012,66 €	3.012,66 €
Guillem Puras Maig 2022	Associació Geoparc	G25807181	Nòmina	31/5/2021	3.137,61 €	3.137,61 €
Guillem Puras Juny 2022	Associació Geoparc	G25807181	Nòmina	30/6/2021	3.039,66 €	3.039,66 €
Guillem Puras Extra Juny 2022	Associació Geoparc	G25807181	Nòmina	30/6/2021	3.007,59 €	3.007,59 €
Guillem Puras Juliol 2022	Associació Geoparc	G25807181	Nòmina	31/7/2021	3.012,66 €	3.012,66 €
Guillem Puras Agost 2022	Associació Geoparc	G25807181	Nòmina	31/8/2021	3.012,66 €	3.012,66 €
Guillem Puras Setembre 2022	Associació Geoparc	G25807181	Nòmina	30/9/2021	3.012,66 €	3.012,66 €
Guillem Puras Octubre 2022	Associació Geoparc	G25807181	Nòmina	31/10/2021	3.360,96 €	3.360,96 €
Guillem Puras Novembre 2022	Associació Geoparc	G25807181	Nòmina	30/11/2021	3.404,28 €	3.404,28 €
Guillem Puras Endarreriments 2022	Associació Geoparc	G25807182	Nòmina	30/11/2021	992,53 €	992,53 €
Guillem Puras Desembre 2022	Associació Geoparc	G25807181	Nòmina	31/12/2021	3.138,88 €	3.138,88 €
Guillem Puras Extra Desembre 2022	Associació Geoparc	G25807181	Nòmina	31/12/2021	3.097,82 €	3.097,82 €
Mireia Jordana Agost 2022	Associació Geoparc	G25807181	Nòmina	31/8/2021	532,02 €	532,02 €
Mireia Jordana Setembre 2022	Associació Geoparc	G25807181	Nòmina	30/9/2021	1.454,21 €	1.454,21 €
Mireia Jordana Octubre 2022	Associació Geoparc	G25807181	Nòmina	31/10/2021	1.454,21 €	1.454,21 €
Mireia Jordana Novembre 2022	Associació Geoparc	G25807181	Nòmina	30/11/2021	1.505,51 €	1.505,51 €
Mireia Jordana Endarreriments 2022	Associació Geoparc	G25807182	Nòmina	30/11/2021	101,50 €	101,50 €
Mireia Jordana Desembre 2022	Associació Geoparc	G25807181	Nòmina	31/12/2021	1.497,71 €	1.497,71 €
Mireia Jordana Extra Desembre 2022	Associació Geoparc	G25807181	Nòmina	31/12/2021	1.086,93 €	1.086,93 €
Liquidació de Cotitzacions Seguretat Social Gener 2022	Tesoreria General SS		Reb. Liq. Cotit.		3.505,75 €	1.115,18 €
Liquidació de Cotitzacions Seguretat Social Febrer 2022	Tesoreria General SS		Reb. Liq. Cotit.		3.494,07 €	1.108,67 €
Liquidació de Cotitzacions Seguretat Social Març 2022	Tesoreria General SS		Reb. Liq. Cotit.		3.496,30 €	1.108,68 €
Liquidació de Cotitzacions Seguretat Social Abril 2022	Tesoreria General SS		Reb. Liq. Cotit.		3.464,96 €	1.108,79 €
Liquidació de Cotitzacions Seguretat Social Maig 2022	Tesoreria General SS		Reb. Liq. Cotit.		3.506,94 €	1.122,22 €
Liquidació de Cotitzacions Seguretat Social Juny 2022	Tesoreria General SS		Reb. Liq. Cotit.		3.492,79 €	1.111,76 €
Liquidació de Cotitzacions Seguretat Social Juliol 2022	Tesoreria General SS		Reb. Liq. Cotit.		3.502,77 €	1.108,63 €
Liquidació de Cotitzacions Seguretat Social Agost 2022	Tesoreria General SS		Reb. Liq. Cotit.		3.744,60 €	1.314,73 €
Liquidació de Cotitzacions Seguretat Social Setembre 2022	Tesoreria General SS		Reb. Liq. Cotit.		4.089,79 €	1.628,96 €
Liquidació de Cotitzacions Seguretat Social Octubre 2022	Tesoreria General SS		Reb. Liq. Cotit.		4.172,84 €	1.684,16 €
Liquidació de Cotitzacions Seguretat Social Novembre 2022	Tesoreria General SS		Reb. Liq. Cotit.		5.296,02 €	2.069,68 €
Liquidació de Cotitzacions Seguretat Social Desembre 2022	Tesoreria General SS		Reb. Liq. Cotit.		5.223,46 €	1.696,58 €
Activitats 2022						69.262,30 €
Geoparc Orígens, destinació cicloturística						15.799,00 €
Creació imatge corporativa i marca destinació de cicloturisme del Geoparc Orígens	Maria Domingo Verdery	78092167Z	20220147 GE	23/12/2022	2.299,00 €	2.299,00 €
Creació de noves rutes de ciclisme als municipis de la Pobla de Segur i Conca de Dalt	Pro Riders Development	F234629S	28/22	23/12/2022	13.500,00 €	13.500,00 €
Dinamització del sector agroalimentari						4.019,62 €
Edició de vídeos gastronòmics per impulsar venda online de productes locals	Yumagic Media SL	B0496359I	#22173	04/11/2022	3.596,12 €	3.596,12 €
Traduccions a anglès textos web ATG	Christopher Regan (Red Rock Trails)	X0826502C	2.022.001	15/09/2022	423,50 €	423,50 €
Identificació i cartografia dels valors del paisatge i definició de directrius de sostenibilitat a escala local						16.093,00 €
Redacció Estudi d'Identificació i cartografia dels valors de paisatge i definició directrius de sostenibilitat del Geoparc a escala local	GAENA Environment SL	B25445164	F2228	20/12/2022	16.093,00 €	16.093,00 €
Visors online, assessorament, suport i formació en eines digitals						20.950,95 €
Implementació de base de dades espacial Postgres amb PostGIS i creació de dos Visors Interactius	Projectes, Sistemes i Geodesia SL	B67061085	P-22068	23/12/2022	14.278,00 €	14.278,00 €
Incrustació del visor turístic a la web	Olga Cuevas Melis	46228029F	2022-W64	21/12/2022	453,75 €	453,75 €
Formació de Microsoft 365 plataforma Moodle	Intelequia Technologies SL	B02667145	P-564/22	07/11/2022	750,00 €	750,00 €
Suport en la promoció del Geoparc - Abril, Maig i Juny	Jordi Ubach Llorens (Pallars Media)	78091857A	2022-232	01/07/2022	1.367,30 €	1.367,30 €
Suport en la promoció del Geoparc - Juliol, Agost i Setembre	Jordi Ubach Llorens (Pallars Media)	78091857A	2022-319	01/10/2022	1.367,30 €	1.367,30 €
Assessorament i suport en la promoció del Geoparc - tancament anual	Jordi Ubach Llorens (Pallars Media)	78091857A	2022-398	19/12/2022	2.734,60 €	2.734,60 €
Lloguer d'espais i assessorament tècnic del Consell Comarcal del Pallars Jussà						10.260,68 €
Lloguer d'espais i assessorament tècnic	Consell Comarcal del Pallars Jussà	P7500014A	566	29/12/2022	10.260,68 €	10.260,68 €
Coordinació de grups de treball						1.500,00 €
Organització i preparació grups de treball Geoparc	Juan Poch Serra	33875914L	2212281	28/12/2022	1.500,00 €	1.500,00 €
Comunicació						639,05 €
Lloguer de 7 ulleres de realitat virtual	Invelon Technologies SL	B25817693	1787	28/10/2022	381,15 €	381,15 €
Transport ulleres de realitat virtual	Francisco Javier Cazorla Valera	46065241J	2022/15	31/10/2022	43,56 €	43,56 €
Acció de comunicació: placa inauguració nova seu del Geoparc	Impremta Casa Torres SL	B25219973	2022/773	21/11/2022	125,96 €	125,96 €
Cartells dinA3 - Inauguració oficina Geoparc	Impremta Tarragona SL	B25334004	B1049	24/12/2022	10,89 €	10,89 €
1 caixa de vi Chardonnay - Inauguració oficina Geoparc	Bodegas Vila Corona SL	B25307125	2201328	19/12/2022	30,49 €	30,49 €
Aperitiu - Inauguració oficina Geoparc	Badia Xarcuters SL	B25398504	N-82225	20/12/2022	47,00 €	47,00 €
Total						137.340,29 €

Maria Pilar Cases Lopetegui
Presidenta